
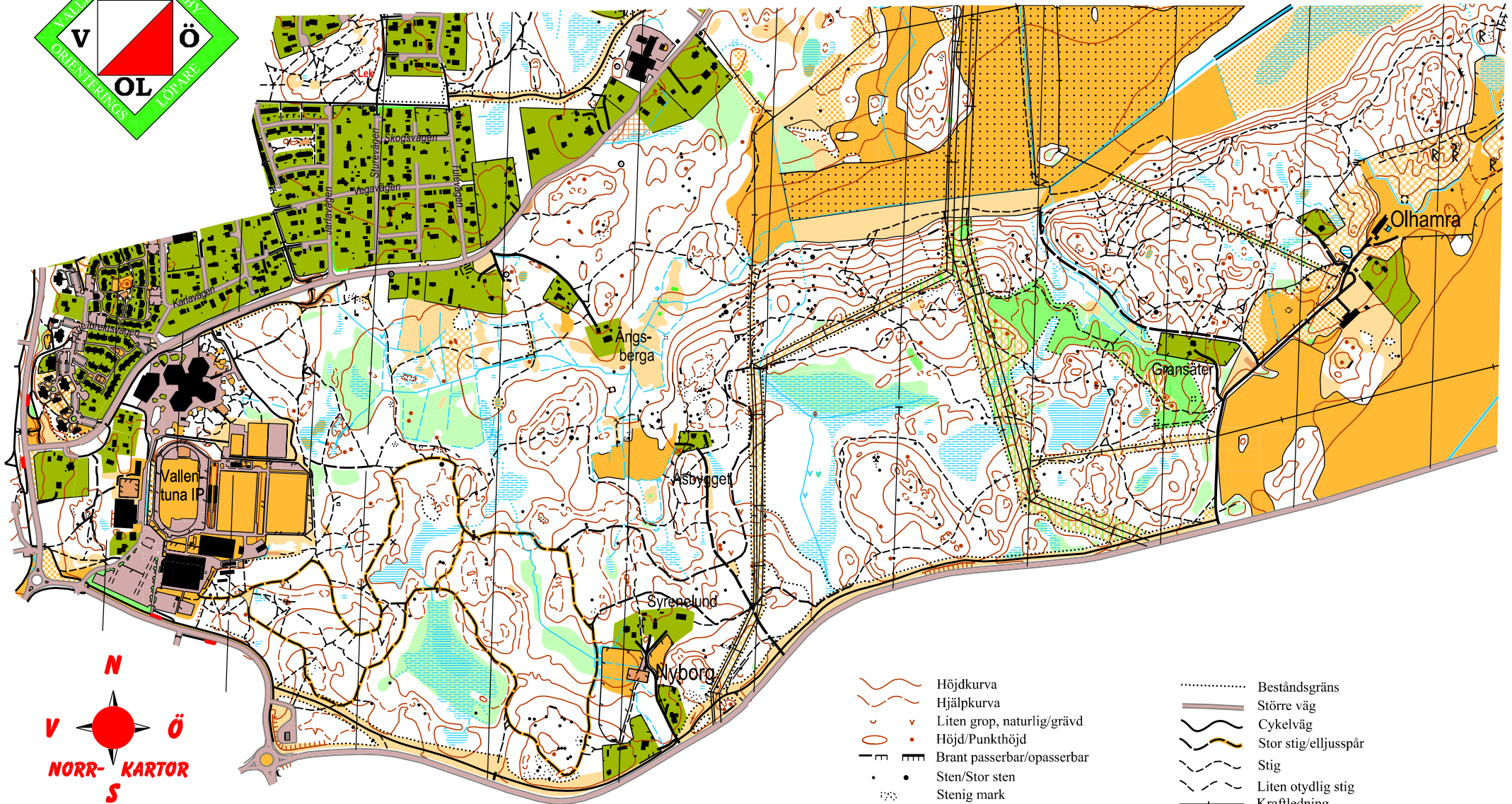
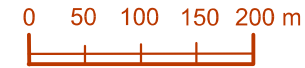


# Vallentuna IP

Skala 1:10 000  
 Ekvidistans 4m



- |  |                            |  |                        |
|--|----------------------------|--|------------------------|
|  | Höjdkurva                  |  | Bestandsgräns          |
|  | Hjälpkurva                 |  | Större väg             |
|  | Liten grop, naturlig/grävd |  | Cykelväg               |
|  | Höjd/Punkthöjd             |  | Stor stig/elljusspår   |
|  | Brant passerbar/opasserbar |  | Stig                   |
|  | Sten/Stor sten             |  | Liten otydlig stig     |
|  | Stenig mark                |  | Kraftledning           |
|  | Sankmark                   |  | Stängsel               |
|  | Diffus sankmark, sumpskog  |  | Tät skog, löphindrande |
|  | Dike                       |  | Öppen mark, lättlöp    |
|  | Mindre dike                |  | Öppen mark             |
|  | Surdrag                    |  | Grusad yta             |

Upphovsrätt: Norrkartor  
 Rek och renritning: KARTIA 2016  
 Reviderad 2019 M Ekman